

UCHWAŁA NR XI/80/2019
RADY MIEJSKIEJ W ULANOWIE

z dnia 12 grudnia 2019 r.

w sprawie sprzedaży działki położonej w Kurzynie Średniej

Na podstawie art. 18 ust. 2 pkt 9 lit. „a” ustawy z dnia 08 marca 1990r. o samorządzie gminnym (Dz. U. z 2019r. poz. 506 ze zm.) oraz art. 37 ust. 2 pkt 6 ustawy z dnia 21 sierpnia 1997r. o gospodarce nieruchomościami (Dz. U. z 2018r. poz. 2204 ze zm.), Rada Miejska w Ulanowie **postanawia, co następuje:**

§ 1. Wyraża się zgodę na sprzedaż w drodze bezprzetargowej działki nr ew. 859/4 o pow. 0,0168 ha, powstałej w wyniku podziału działki nr ew. 859/1 dla której jest prowadzona księga wieczysta nr TB1N/00045517/0 w Sądzie Rejonowym w Nisku IV Wydział Ksiąg Wieczystych położona w Kurzynie Średniej stanowiąca własność Gminy Ulanów, dla poprawienia warunków zagospodarowania działki nr ew. 691/1 położonej w Kurzynie Wielkiej, która nie może być zbyta jako odrębna nieruchomość.

§ 2. Wykonanie uchwały powierza się Burmistrzowi Gminy i Miasta Ulanów.

§ 3. Uchwała wchodzi w życie z dniem podjęcia.

Przewodniczący Rady
Miejskiej w Ulanowie

mgr Waław Piędel

WYKAZ HIPOTECZNY

Oznaczenie działek wg stanu wieczysto - księgowego		Oznaczenie działek wg ewidencji gruntów i budynków				
KW	Nr działki	Pow. ha	Właściciel hipoteczny	Nr. obręb	Numer działki	Pow. ha
TB1N/00045517/0	859/1	0.2100 ha	Gmina Ulanów	0013	859/1	0.21 ha

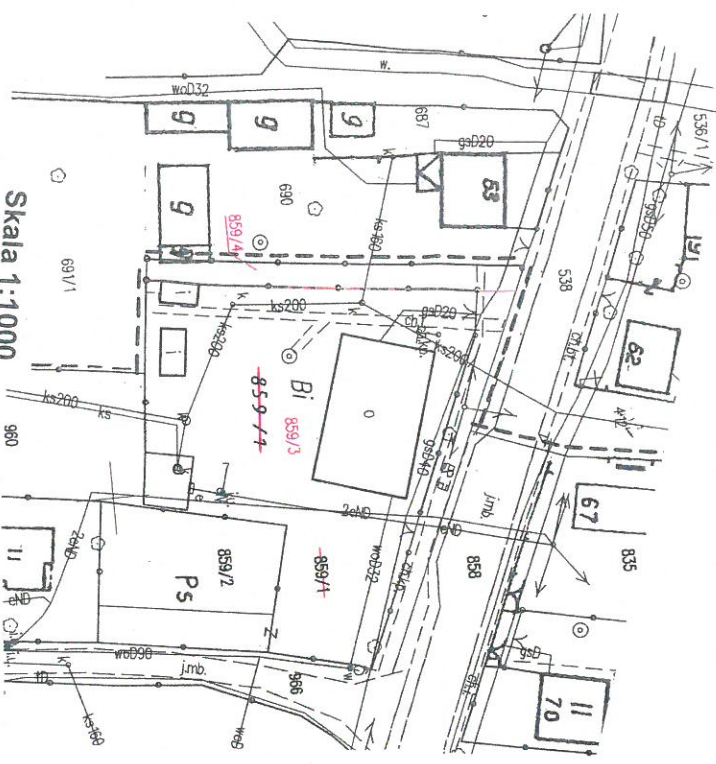
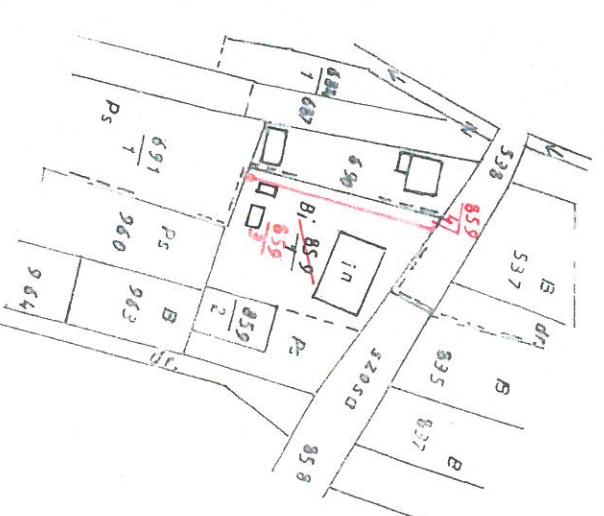
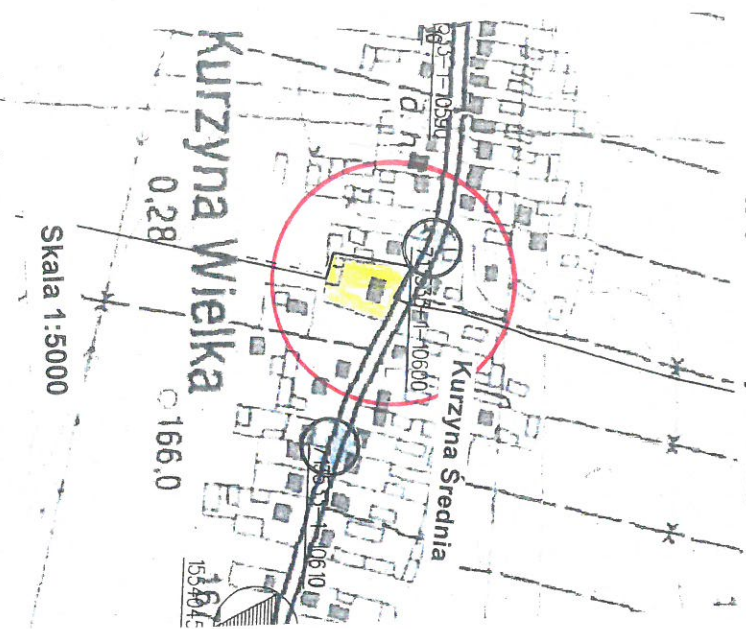
WYKAZ ZMIAN GRUNTOWYCH

Stan ewidencji gruntów i budynków				Stan ewidencji po podziale					
Nr obręb	Nr jedn. rej	Nr działki	Użytek gruntowy	Klasa Gleb.	Pole (ha)	Nr działki proj.	Użytek gruntowy	Klasa Gleb.	Pole Pow (ha)
0013	6	859/1	Br-Ps Bi	VI	0.0500 0.1600 0.21	859/4	Bi	-	0.0168
Gmina Ulanów ul. Rynek 5 37-410 Ulanów TB1N/00045517/0						859/3	Bi	-	0.1400
						Br-Ps	VI	0.0500	0.19
									0.2068

Działka 859/1 pow. 0,21 ha dzieli się na działki :
 - 859/3 o pow. 0,19 ha z bezpośrednim dostępem do drogi publicznej numer 858(Kurzyzna Średnia) i 538(Kurzyzna Wielka).
 - 859/4 o pow. 0,0168 ha bezpośrednim dostępem do drogi publicznej numer 538(Kurzyzna Wielka).

Powierzchnie nowych działek wykazano zgodnie z Rozporządzeniem Ministra Rozwoju Regionalnego i Budownictwa w sprawie ewidencji gruntów i budynków z dnia 29 marca 2001r. (Dz. U. 2019, Nr 393 z późn. zm)

Mapa z projektem podziału nieruchomości opracowanym w trybie przepisów ustawy o gospodarce nieruchomościami - art.94 pkt 1 - Dz.U. z 2018 poz. 2204 z późn. zm).
 Działka numer 859/4 położona w Kurzyźnie Średniej przeznaczona na powiększenie działki 691/1 położonej w Kurzyźnie Wielkiej z dostępem do drogi publicznej - powiatowej oznaczonej numerem ewidencyjnym 538- Kurzyzna Wielka.



Poświadczam się, że niniejszy dokument został opracowany w wyniku prac geodezyjnych i kartograficznych, których rezultaty zawiera odczyt techniczny wpisywany do ewidencji materiałów geodezyjnych zasobu geodezyjnego i kartograficznego

Organ prowadzący geodezyjny zasobu geodezyjny i kartograficzny: STAROSTA NIŻAŃSKI

Identyfikator ewidencyjny materiału zasobu geodezyjnego i kartograficznego: P.1812. 2019 1749

Data wpisania odczytu technicznego do ewidencji materiałów geodezyjnych zasobu geodezyjnego i kartograficznego: 03-12-2019

Imię, nazwisko, podpis osoby reprezentującej organ: Z upr. STAROSTY

Geodeta: ANTONI WITCZAK
 Naczelnik Wydziału Geodezji i Gospodarki Ciężkiej
 GEODETA POWIATU

Woj. PODKARPACKIE
 Jednostka ewid: 181207 5 GM.ULANÓW
 Obręb: 0013 KURZYŻNA ŚREDNIA
 KURZYŻNA ŚREDNIA

MAPA Z PROJEKTEM PODZIAŁU
 NIERRUCHOMOŚCI dz. 859/1
 Skala 1:2000 - arkusz 10,11

Wykazane na mapie granice nieruchomości są zgodne z danymi ewidencyjnymi Opracowano na podstawie danych zgodne z licencją nr G.6640.2.1587.2019_1812-KO 5.

Mapę wykonał: Siorek Stanisław
 Nr upr. zaw.: 3723
 Podpis: